PLÄNE

Plan 1	**Wunschliniennetz des Radverkehrs**
Plan 2	**Radverkehrsnetz Zielkonzeption**
Plan 3.0 - 3.12	**Maßnahmenkonzeption**
Plan 4	**Standortvorschläge für Zählstellen**

Wunschliniennetz

Wunschlinien

Zentrale Orte

- Oberzentrum
- Mittelzentrum
- Unterzentrum
- Kleinzentrum

Quellen und Ziele

- ≥ 5.000 Einwohner
- ≥ 1.000 Einwohner
- ≥ 500 Einwohner
- < 500 Einwohner
- im Nachbarkreis
- Bahn-Haltepunkt

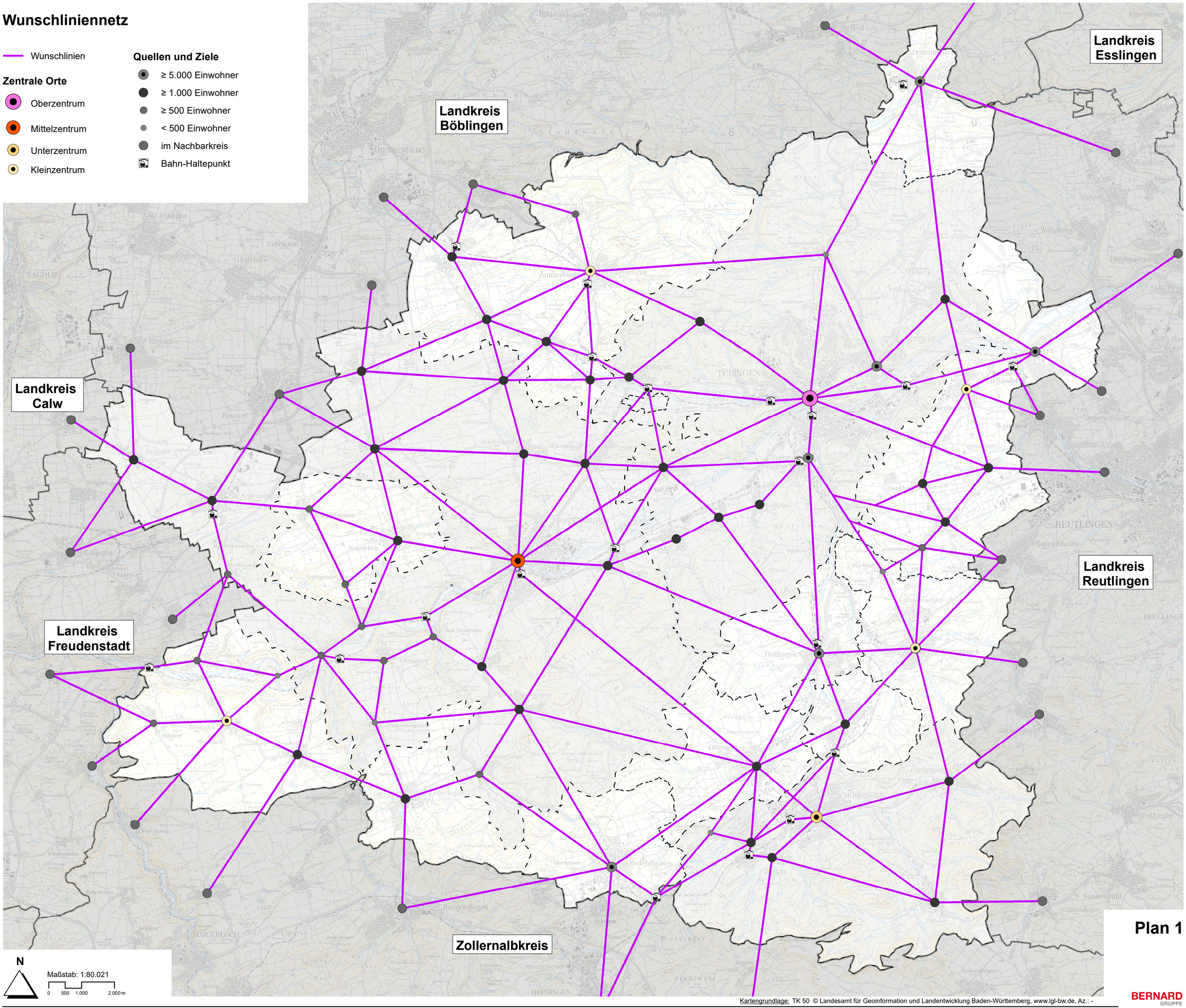

N

Maßstab: 1:80.021

0 500 1.000 2.000 m

Kartengrundlage: TK 50 © Landesamt für Geoinformation und Landentwicklung Baden-Württemberg, www.lgl-bw.de, Az.: -

Plan 1

BERNARD GRUPPE

Radverkehrsnetz Zielkonzeption

Zentrale Orte
- Oberzentrum
- Mittelzentrum
- Unterzentrum
- Kleinzentrum

Quellen und Ziele
- ≥ 5.000 Einwohner
- ≥ 1.000 Einwohner
- ≥ 500 Einwohner
- < 500 Einwohner
- im Nachbarkreis
- Bahn-Haltepunkt

Radverkehrsnetz
- Hauptnetz 1. Ordnung
- Hauptnetz 2. Ordnung
- Ergaenzungsnetz
- ergänzende Freizeitverbindung

RadNETZ BW
- Freizeitnetz
- Alltagsnetz
- Zielnetz
- Alltags- und Freizeitnetz
- RSV
- Gemarkungsgrenze

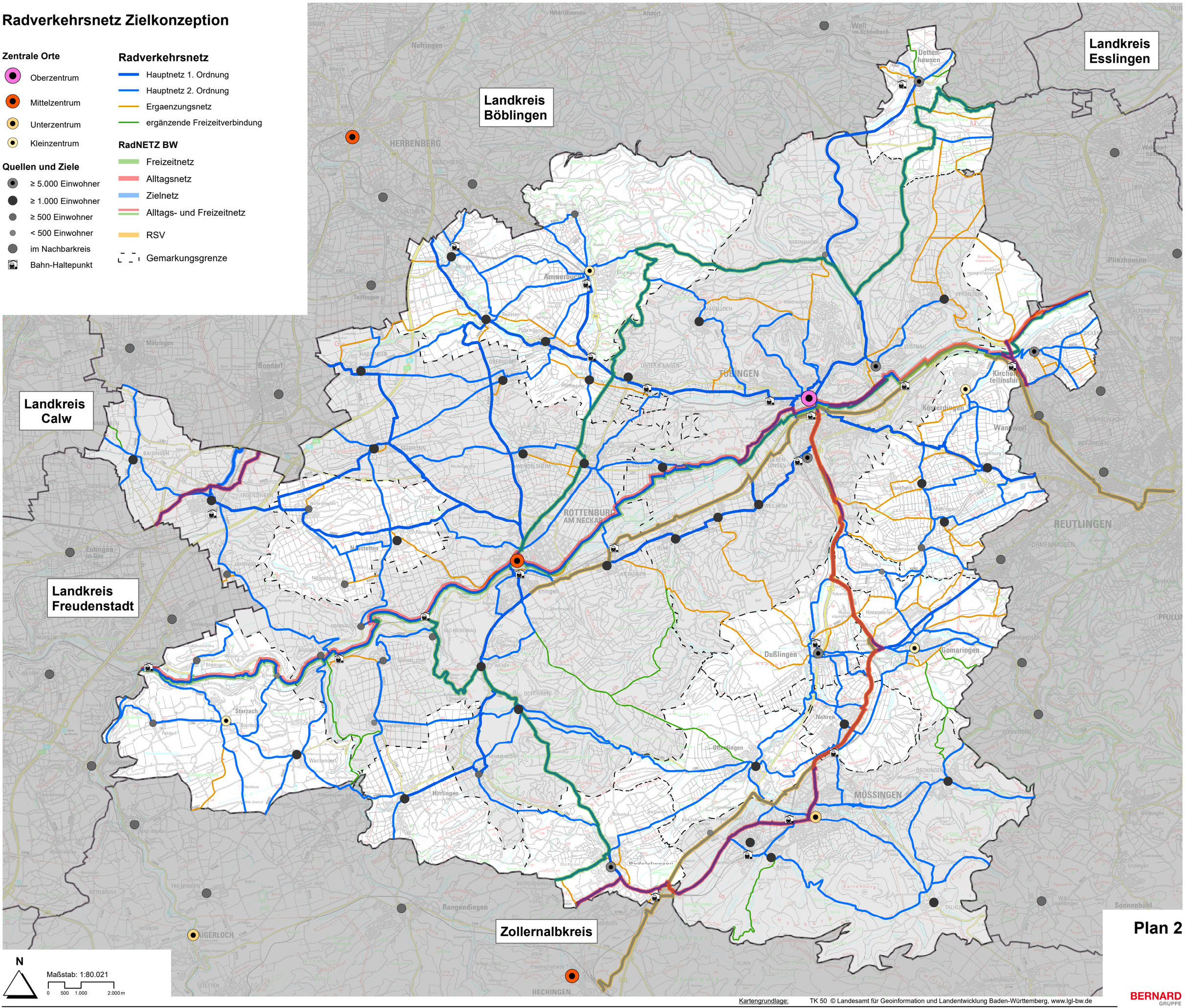
Landkreis Esslingen
Landkreis Böblingen
Landkreis Calw
Landkreis Freudenstadt
Zollernalbkreis
TÜBINGEN
ROTTENBURG AM NECKAR
REUTLINGEN
MÖSSINGEN
Dußlingen
Gomaringen
Ammerbuch
Starzach
Hirrlingen
Rangendingen
HECHINGEN
HERRENBERG
Nehren
Kusterdingen
Wannweil
Pfrondorf
Bodelshausen
Ergenzingen
Bondorf
Eutingen im Gäu
Nagold
Altensteig
Dettenhausen
Weil im Schönbuch
Pliezhausen
Nufringen
Gärtringen
Gäufelden
Tailfingen
Gomaringen
Ammerbuch
Starzach
Hirrlingen
Rangendingen
Bodelshausen
Nehren
Dußlingen
Ofterdingen
Mössingen
Belsen
Hinterweiler
Mähringen
Jettenburg
Kirchentellinsfurt
Pfäffingen
Poltringen
Reusten
Altingen
Wachendorf
Neckarhausen
Bösingen
Sulz am Neckar
Eutingen im Gäu
Nagold
Altensteig
Wildberg
Calw
Bad Liebenzell
Bad Teinach-Zavelstein
Baiersbronn
Freudenstadt
Horb am Neckar
Rottenburg am Neckar
Tübingen
Reutlingen
Esslingen am Neckar
Sindelfingen
Böblingen
Leonberg
Stuttgart
Filderstadt
Nürtingen
Metzingen
Reutlingen
Bad Urach
Gomaringen
Mössingen
Rottenburg am Neckar
Tübingen
Ammerbuch
Starzach
Hirrlingen
Rangendingen
Bodelshausen
Nehren
Dußlingen
Ofterdingen
Belsen
Hechingen
Sonnenbühl

Maßnahmenplan des Radverkehrs

Übersicht

Radverkehrsnetz

- Hauptnetz 1. Ordnung
- Hauptnetz 2. Ordnung
- Ergänzungsnetz
- ergänzende Freizeitverbindung

RadNETZ BW

- Freizeitnetz
- Alltagsnetz
- Zielnetz
- Alltags- und Freizeitnetz
- RSV
- Gemarkungsgrenze

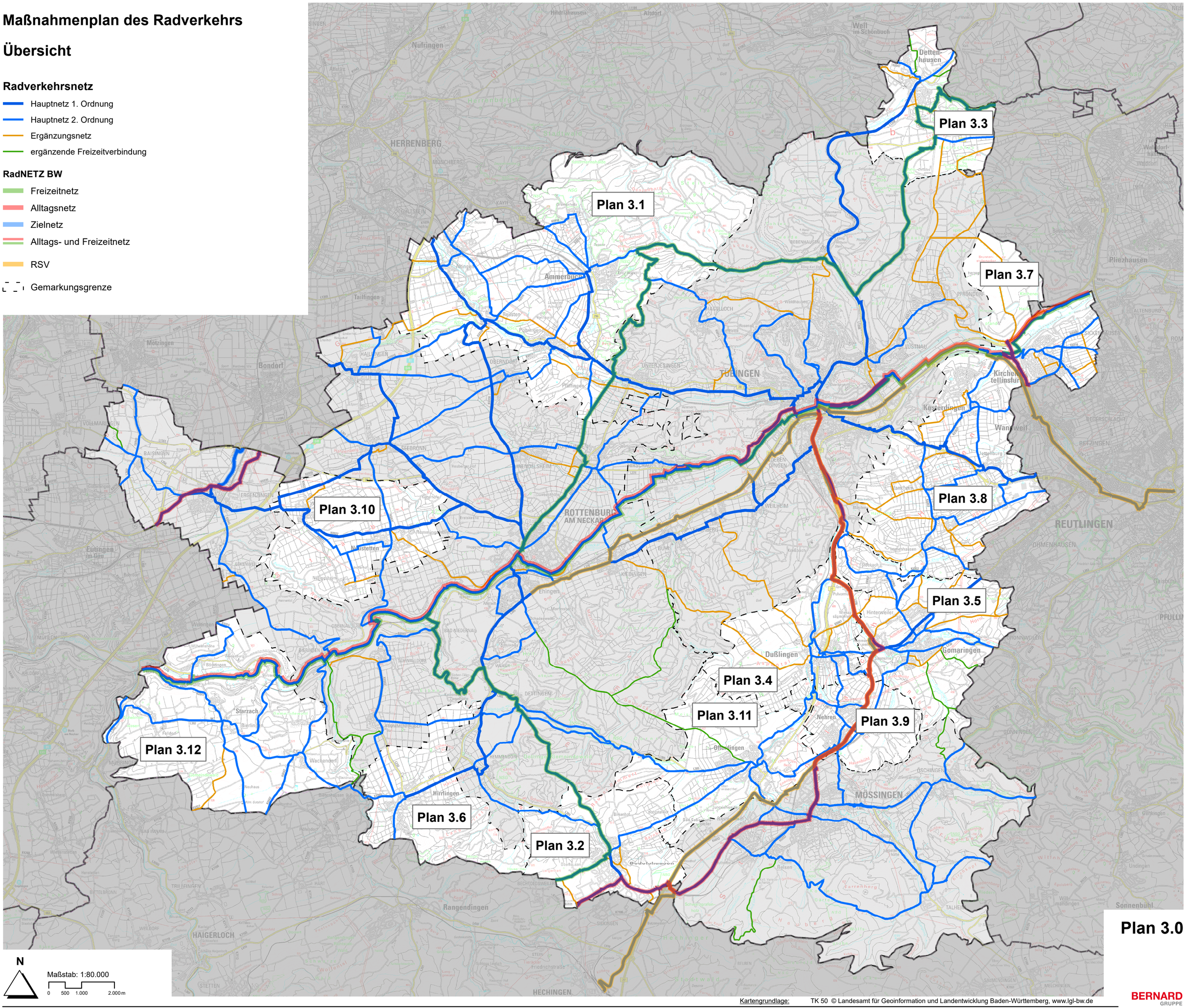

N

Maßstab: 1:80.000

0 500 1.000 2.000 m

Kartengrundlage: TK 50 © Landesamt für Geoinformation und Landentwicklung Baden-Württemberg, www.lgl-bw.de

BERNARD GRUPPE

Standortvorschläge für Zählstellen

Zählstellen
- Standorte für Dauerzählstellen mit Radbarometer
- Standorte für Dauerzählstellen
- Standorte für regelmäßige Zählungen
- Standorte für Vorher-/Nachher-Zählungen

Radverkehrsnetz
- Hauptnetz 1. Ordnung
- Hauptnetz 2. Ordnung
- Ergänzungsnetz
- ergänzende Freizeitverbindung

RadNETZ BW
- Freizeitnetz
- Alltagsnetz
- Zielnetz
- Alltags- und Freizeitnetz
- RSV
- Gemarkungsgrenze

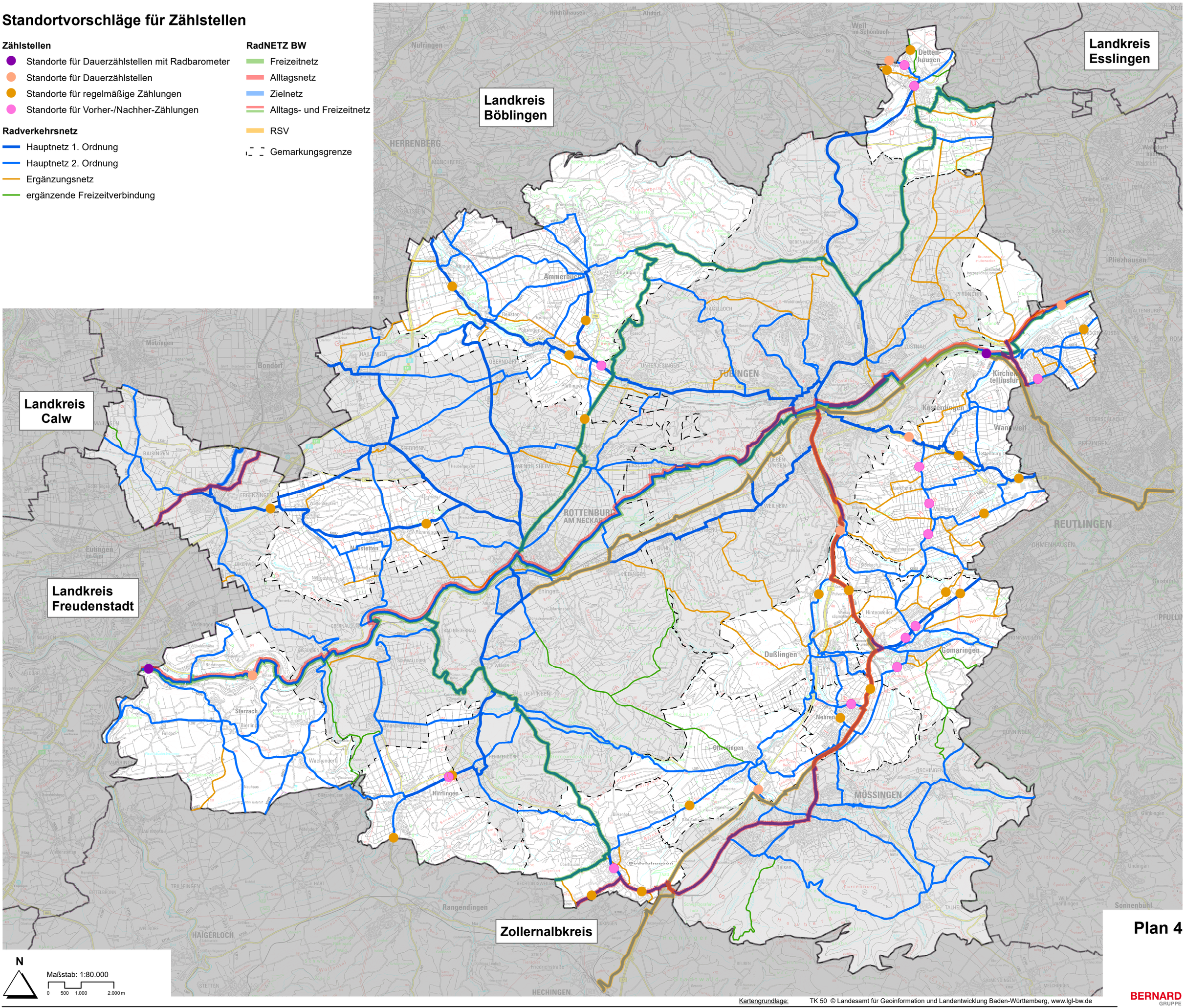

Plan 4

N

Maßstab: 1:80.000

0 500 1.000 2.000 m

Kartengrundlage: TK 50 © Landesamt für Geoinformation und Landentwicklung Baden-Württemberg, www.lgl-bw.de

BERNARD GRUPPE

Projekt-Nr.: 5798 L:\5798_RVK_Tuebingen\ArcGIS\mxd\P004_Zaehlstellen.mxd
Bearbeiter: ba Datum: 22.04.2021